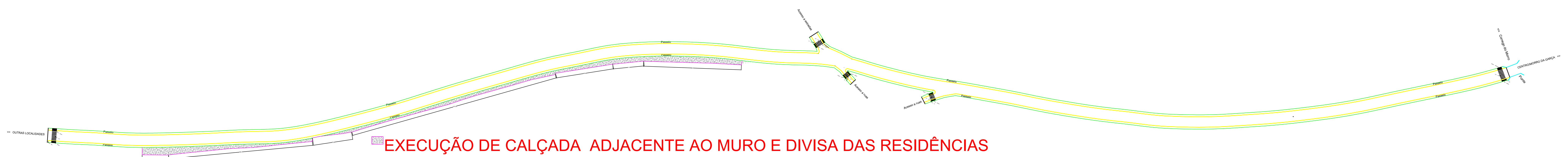


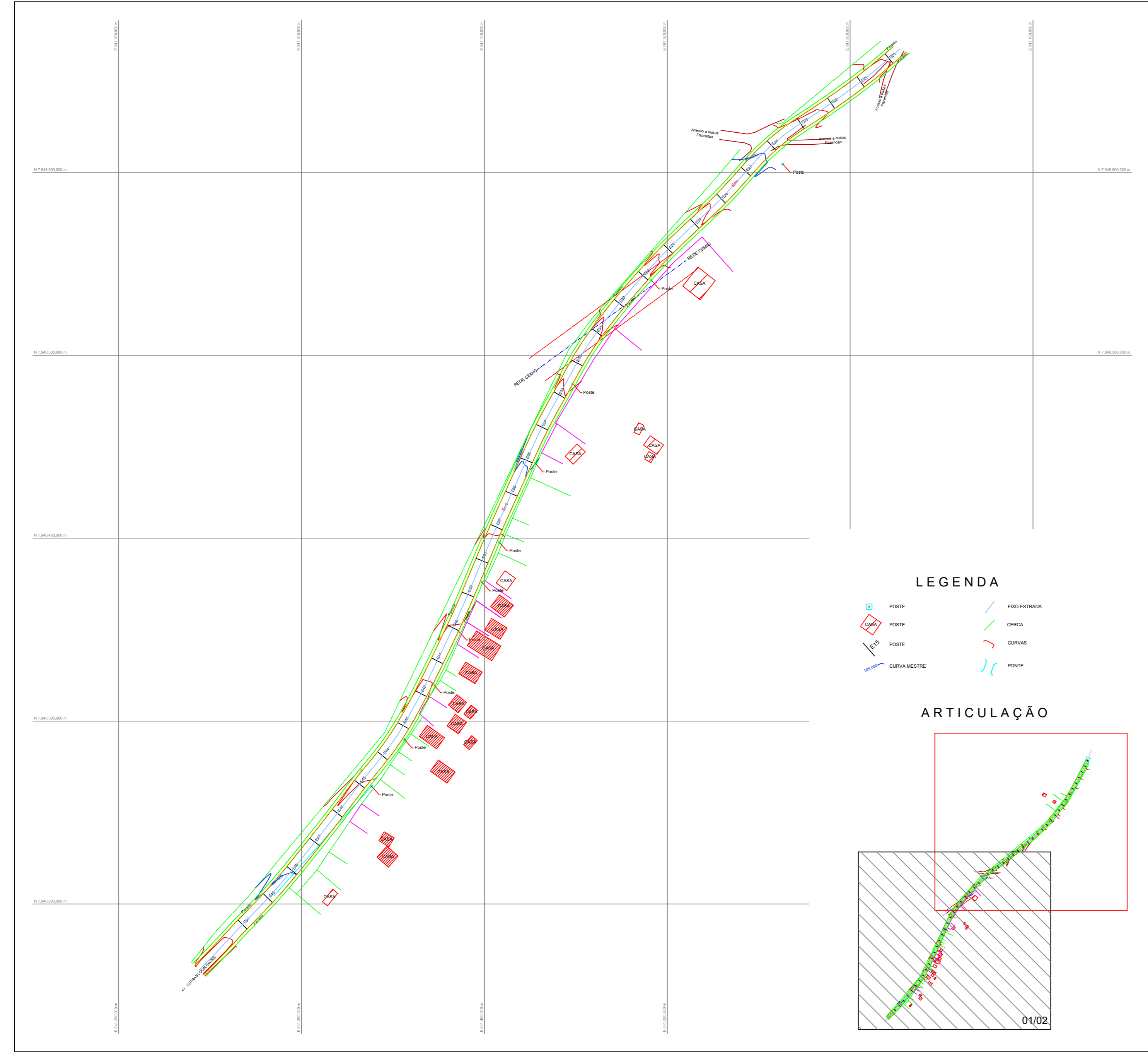
**PLANTA BAIXA - RUA VILA DONA ANA MARQUES DOS SANTOS**  
**ESC: 1/100**

**OBS:** 1000 METROS DE COMPRIMENTO  
 7,0 METROS DE LARGURA  
 ÁREA TOTAL: 7.296,0 M<sup>2</sup>  
 PASSEIO: 1,20 EM TODA EXTENSÃO  
 SARJETA E MEIO-FIO: TODA EXTENSÃO AMBOS LADOS ( SARJETA: 0,30 MTS E MEIO-FIO: 0,15 MTS)  
 ÁREA TOTAL SARJETA E MEIO-FIO: 2.044 M<sup>2</sup>



**EXECUÇÃO DE CALÇADA ADJACENTE AO MURO E DIVISA DAS RESIDÊNCIAS**  
**ESPESSURA: 8,0 CM**  
**ÁREA TOTAL: 526,0 M<sup>2</sup>**

**TRECHO - 01**



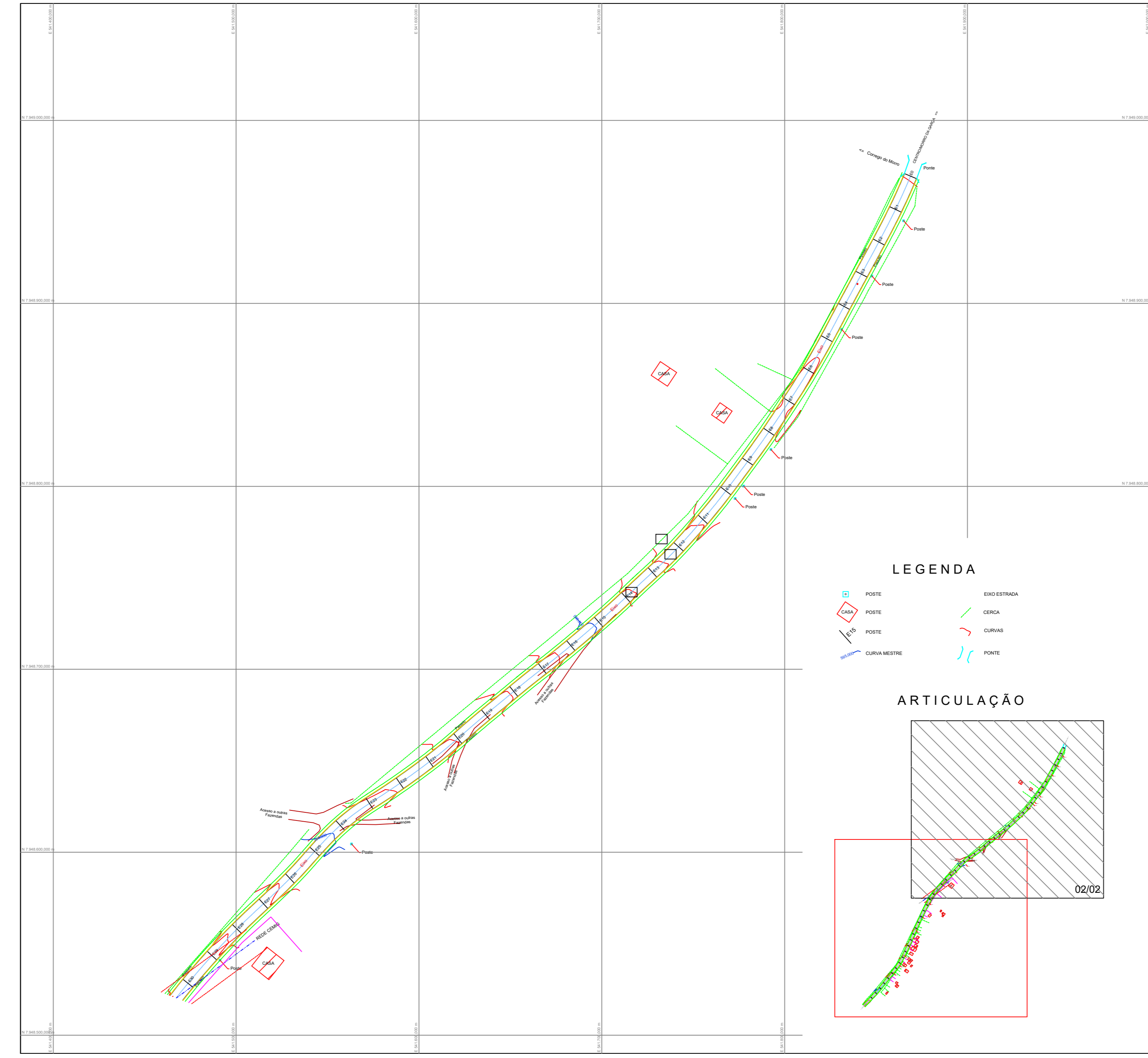
**LEGENDA**

- PAVIMENTO
- CALDEIRA
- CALDEIRA
- CALDEIRA
- CALDEIRA
- CALDEIRA

**ARTICULAÇÃO**

01/02

**TRECHO - 02**



**LEGENDA**

- PAVIMENTO
- CALDEIRA
- CALDEIRA
- CALDEIRA
- CALDEIRA
- CALDEIRA

**ARTICULAÇÃO**

02/02

<b>PREFEITURA MUNICIPAL DE MORRO DA GARÇA</b> ESTADO DE MINAS GERAIS			
Obra: PAVIMENTAÇÃO ASFÁLTICA DE VIAS URBANAS	Nº ART:		
Endereço: RUA VILA DONA ANA MARQUES DOS SANTOS - SEDE DO MUNICÍPIO DE MORRO DA GARÇA/MG			
Proprietário:	MÁRCIO TÚLIO LEITE ROCHA	CNPJ:	17.695.040/0001-06
Responsável Técnico:	MIGUEL GUSTAVO DA SILVA	CREA:	MG 245351/D
Conteúdo: PLANTA BAIXA RAMPAS DE ACESSIBILIDADE, CORTE TRANSVERSAL DA PISTA, DETALHAMENTO MEIO-FIO E SARJETA, CROQUI DE ACESSO A CASCALHEIRA.			
Área Total:	7.296,0 M <sup>2</sup>	Perímetro:	2.044,0 M
Data:		DEZEMBRO/2023	Escala:
Última revisão:		DEZEMBRO/2023	Folha:
			03/04