

PATRIMÔNIO CULTURAL

É nossa herança deixada pelos nossos pais, a nossa maneira de falar e agir, nossas festas tradicionais, os monumentos, as imagens, os documentos dos arquivos, as casas antigas e também as novas que tem uma importância para nossa história. A nossa igreja, por exemplo, é um bem cultural!

INVENTÁRIO

O inventário é uma forma de proteção que permite resguardar o registro das características particulares dos bens culturais, contribuindo assim para a preservação de sua história. A partir do inventário, são identificados aqueles bens de maior interesse de preservação com o patrimônio local e estes podem ser indicados para tombamento ou registro, caso seja desejo da comunidade, representada.

BEM CULTURAL

Bens culturais são todas estas coisas que nosso povo vem produzindo desde os primeiros tempos da nossa cidade.

CONSELHO MUNICIPAL DE PATRIMÔNIO CULTURAL

O conselho é composto por representantes da comunidade e expressa o desejo desta tendo, portanto, a atribuição de definir e conduzir a política municipal de proteção do Patrimônio Cultural que tem uma importância para nossa história.

MORRO DA GARÇA


Cuida do seu Patrimônio





DIVULGAÇÃO DO INVENTÁRIO


De acordo com a Deliberação Normativa do CONEP Nº 20/2018, a Divulgação deve ser realizada em cada etapa do Inventário e deve ser indicada como uma ação indissociável da Execução/Atualização. Sendo assim, abaixo estão os bens já inventariados/atualizados no Município de Morro da Garça / MG.


PATRIMÔNIO TOMBADO/REGISTRADO

NÍVEL DE PROTEÇÃO: Municipal		
Estrutura Arquitetônica e Urbanística – EAU		
Foto	Denominação / localização	Código / Categoria
	Casarão – Atual Casa de Cultura do Sertão Rua Boaventura Pereira Leite, nº 44	EAU 01
	DOCUMENTAÇÃO / DATA	Inventariado
	Decreto de tombamento: nº 386/2002 Data do tombamento: 12/03/2002 Dossiê enviado ao IEPHA/MG em 15/04/2002 – Aprovado	SIM

Bens Móveis e Integrados – BMI		
Foto	Denominação / localização	Código / Categoria
	Imagem de Nossa Senhora Imaculada Conceição Igreja de Nossa Senhora Imaculada Conceição. Praça São Sebastião, s/nº. Centro.	BMI -01
	DOCUMENTAÇÃO / DATA	Inventariado
	Decreto de tombamento: nº 387/2002 Data do tombamento: 12/03/2002 Dossiê enviado ao IEPHA/MG em 15/04/2002 – Aprovado	SIM

Conjunto Paisagístico – CP		
Foto	Denominação / localização	Código / Categoria
	Conjunto Paisagístico da Praça São Sebastião (nomenclatura tombamento) / Praça São Sebastião (nomenclatura do inventário)	EAU 62
	DOCUMENTAÇÃO / DATA	Inventariado
	Decreto de tombamento: nº 3.227/2017 Data do tombamento: 20/11/2017 Dossiê enviado ao IEPHA/MG em 10/12/2017 – Aprovado	SIM

Conjunto Paisagístico – CP		
Foto	Denominação / localização	Código / Categoria
	Morro da Garça (Morrão) Zona Rural do Distrito Sede	SN 01
	DOCUMENTAÇÃO / DATA	Inventariado
	Decreto de tombamento: nº 3.301/ 2019 Data do tombamento: 05/06/2019 Dossiê enviado ao IEPHA/MG no Exercício 2021 – Aprovado com ressalva	SIM

Registro do Patrimônio Imaterial – RI		
Foto	Denominação / localização	Código / Categoria
	Festa da Lavoura Praça da Matriz e pelas ruas da cidade.	BI 01
	DOCUMENTAÇÃO / DATA	Inventariado
	Decreto / homologação: nº 2087/2010	SIM

	Data do registro: 15/12/2010 Registro enviado ao IEPHA/MG 15/12/2010 – Aprovado	
--	---	--

NIVEL DE PROTEÇÃO: Estadual

INEXISTENTE

NIVEL DE PROTEÇÃO: Federal


Registro Imaterial – RI

Foto	Denominação / localização	Código / Categoria
	Roda de Capoeira e/ou Ofício de Mestre da Capoeira	-
	DOCUMENTAÇÃO / DATA	Inventariado
		NÃO

PATRIMÔNIO INVENTARIADO

ZONA 01: DISTRITO SEDE

Estruturas Arquitetônicas e Urbanísticas – EAU

Foto	Código	Denominação/ Localização	Ano de Invent./ Atualiz.
	EAU 01	Casarão Rua Boaventura Peireira Leite, 44 - Atual Casa de Cultura do Sertão Centro (Bem Tombado)	2002/ 2009

	EAU 02	Casarão da família Boaventura Rua Boaventura Pereira Leite, 122	2002/ 2009
	EAU 03	Residência Rua Boaventura Pereira Leite, 125	2002/ 2015
	EAU 04	Residência Rua Boaventura Pereira Leite, 101	2002/ 2011
	EAU 05	Residência e Serviço Rua Boaventura Pereira Leite, 75/69A	2002/ 2019
	EAU 06	Pousada da Dona Rosa Rua Boaventura Pereira Leite, 69	2002/ 2006
	EAU 07	Igreja Nossa Senhora da Imaculada Conceição Praça São Sebastião, s/nº	2002/ 2007
	EAU 08	Casa Paroquial Praça São Sebastião, 46	2002
	EAU 09	Pousada da Dona Zoé Praça São Sebastião, 502	2002/ 2006
	EAU 10	Residência José Júlio Pereira Leite Praça São Sebastião, 518	2002/ 2015

	EAU 11	Residência Praça São Sebastião, 212	2002/ 2007
	EAU 12	Residência Praça São Sebastião, 400	2002/ 2006
	EAU 13	Residência Praça São Sebastião, 248	2002
	EAU 14	Residência Praça São Sebastião, 296	2002/ 2015
	EAU 15	Escola Estadual Prefeito Walter Coelho da Rocha Praça São Sebastião, 204	2002/ 2019
	EAU 16	Escola Municipal Padre Joaquim da Silveira Praça São Sebastião, s/nº	2002/ 2017
	EAU 17	Câmara Municipal Praça São Sebastião, 424	2002/ 2020
	EAU 18	Prefeitura Municipal Praça São Sebastião, s/nº	2002/ 2017
	EAU 19	Residência Rua Dep Manoel P da Silveira, 448	2003/ 2008
	EAU 20	Residência Raimunda Gregório de Souza Rua Dep Manoel P. da Silveira, 113	2003

	EAU 21	Comércio/ Residência Rua Dep Manoel P da Silveira, 59	2003/ 2013
	EAU 22	Cemitério municipal Rua Dep Manuel da Silveira s/nº	2003/ 2012
	EAU 23	Residência Rua Matilde Pereira da Silveira, 80	2003/ 2011
	EAU 24	Residência Rua Matilde Pereira da Silveira, 180	2003/ 2015
	EAU 25	Residência Praça Capitão Regino, 140	2003
	EAU 26	Centro de Artesanato Mãos Pequenas Rua Major Salvo, 35	2003/ 2016
	EAU 27	Posto de Saúde Rua Major Salvo, s/nº	2003/ 2018
	EAU 28	Capela de São Judas Tadeu Rua João Alves Coelho, s/nº	2003/ 2013
	EAU 30	Residência Rua João Alves Coelho, 129	2004/ 2015
	EAU 31	Casario e comércio Rua João de Paiva, 07, 48, 58	2004
	EAU 32	Residência Rua João de Paiva, 115	2004/ 2014

	EAU 33	Escola Municipal Nossa Senhora Aparecida Rua Prefeito Walter C. da Rocha, 298	2004/ 2020
	EAU 34	Escola Municipal Nossa Senhora Imaculada Conceição Rua Prefeito Walter C. da Rocha, 250	2003/ 2020
	EAU 61	Residência Rua João Camilo, nº 251	2009
	EAU 62	Conjunto da Praça São Sebastião (Bem Tombado)	2010/ 2017
	EAU 63	Praça Deputado Renato Azeredo	2018
	EAU 64	Casinha da Cultura das Crianças do Sertão Rua Deputado Manoel Pereira da Silveira, nº133, esquina com a Rua José Fino do Rego.	2019
	EAU 65	Residência Avenida Prefeito Antônio Candido de Souza Filho, nº141, Bairro Pompeia	2019
	EAU 66	Caixa D'Água do Campo do Vila Esporte Clube Rua 8 de dezembro, Bairro Pompéia	2019



Bens Móveis e Integrados – BMI

Foto	Código	Denominação/ Localização	Ano de Invent./ Atualiz.
	BMI 01	Imagem de Nossa Senhora da Imaculada Conceição Ig. N. Sra. da Imaculada Conceição – Praça São Sebastião, s/nº – Centro (Bem Tombado)	2002/ 2007
	BMI 02	Cruzeiro: Cruz dos Martírios Ig. N. Sra. da Imaculada Conceição – Praça São Sebastião, s/nº – Centro	2002/ 2007/ 2014
	BMI 03	Imagem de São Boaventura Museu da Família Boaventura Rua Boaventura Pereira Leita, 122 – Centro	2002/ 2008
	BMI 04	Imagem de São Sebastião Ig. N. Sra. da Imaculada Conceição – Praça São Sebastião, s/nº – Centro	2002/ 2010
	BMI 05	Cama do Padre Joaquim da Silveira Praça São Sebastião, 518	2002/ 2011
	BMI 06	Carro de boi Rua Deputado Manoel Pereira da Silveira, 329	2003/ 2020

	BMI 07	Cruzeiro do Morro da Garça Área Rural do Distrito Sede	2004/ 2009
	BMI 08	Imagem de São José Ig. N. Sra. da Imaculada Conceição – Praça São Sebastião, s/nº – Centro	2003/ 2010
	BMI 13	Sinos Ig. N. Sra. da Imaculada Conceição – Praça São Sebastião, s/nº – Centro	2008/ 2012
	BMI 15	Kombi Preta Rua Josefino Retal Vital do Rego, s/nº	2019


Bens Imateriais – BI			
Foto	Código	Denominação/ Localização	Ano de Invent./ Atualiz.
	BI 01	Festa da Lavoura Distrito Sede (Bem Registrado)	2004/ 2009
	BI 02	Encontro de Arte e Cultura ao pé da “Pirâmide do Sertão” Distrito Sede	2005/ 2018

	BI 03	Folia de Reis Distrito Sede	2005/ 2018
	BI 04	Boi da Manta Distrito Sede	2008/ 2016
	BI 10	Festa de Nossa Senhora Imaculada Conceição Distrito Sede	2009/ 2014
	BI 11	Festa de São Sebastião Distrito Sede	2009/ 2016
	BI 15	Aguardente Sobrado Velho Fazenda Jandaia	2011

Acervos – ARQ			
Foto	Código	Denominação/ Localização	Ano de Invent./ Atualiz.
	ARQ 01	Arquivo da Igreja Nossa Senhora da Imaculada Conceição Praça São Sebastião, 46 – Centro	2002/ 2016
	ARQ 02	Cartório de Registro Civil e Notas Rua Prof. Ricardo Souza Cruz, 607 Bairro Pompéia	2004/ 2007




	ARQ 03	Bibliot. Municipal Maria da Conceição Pereira Leite Praça São Sebastião, 204 – Centro	2003/ 2011
	ARQ 04	Arquivo da Escola Municipal Padre Joaquim da Silveira Praça São Sebastião, 464 – Centro	2003
	ARQ 05	Arquivo do Museu da Família Boaventura Rua Boaventura Pereira Leite, 122 – Centro	2004/ 2008
	ARQ 06	Arquivo da Casa da Cultura do Sertão Praça São Sebastião, 202	2008/ 2012

ZONA 02 – ZONA RURAL E COMUNIDADES


Estruturas Arquitetônicas e Urbanísticas – EAU			
Foto	Código	Denominação/ Localização	Ano de Invent./ Atualiz.
	EAU 35	Residência Fazenda do Retiro Comunidade de Vila Angélica	2004

	EAU 36	Residência Comunidade rural de Vila de Fátima	2004
	EAU 37	Fazenda Jandaia Comunidade Flores	2004
	EAU 38	Fazenda do Cruzeiro Distrito sede	2004
	EAU 39	Fazenda Saco Preto Comunidade Cossissa	2004
	EAU 40	Fazenda (Residência) Zona Rural Comunidade Riachinho	2003
	EAU 41	Fazenda Comunidade Riachinho	2003
	EAU 42	Fazenda Boa Vista Comunidade Vista Alegre	2004
	EAU 43	Fazenda Oriente Comunidade Cavalinho	2004
	EAU 44	Fazenda Novo Horizonte Comunidade Peri-Peri	2004
	EAU 45	Fazenda (Residência) Comunidade Peri-Peri	2004
	EAU 46	Fazenda Comunidade Peri-peri	2004

	EAU 47	Fazenda Varginha Comunidade Campo Alegre	2004
	EAU 48	Fazenda (Residência) Comunidade Campo Alegre	2004
	EAU 49	Fazenda (Residência) Comunidade Capim Branco	2004
	EAU 50	Fazenda (Residência) Comunidade de Extrema	2003
	EAU 51	Fazenda Siriema Comunidade Siriema	2004
	EAU 52	Capela Nossa Senhora da Cabeça e São Geraldo – Comunidade de Campo Alegre	2004
	EAU 53	Capela Nossa Senhora Fátima Comunidade Vila de Fátima	2004/ 2009
	EAU 54	Capela Nossa Senhora Aparecida Comunidade Riachinho	2003
	EAU 55	Capela de São José Comunidade de Vista Alegre	2004
	EAU 56	Salão comunitário Comunidade Lagoa do Peixe	2004
	EAU 57	Salão comunitário Comunidade de Mutuca	2003

	EAU 58	Salão comunitário Comunidade Flores	2003
	EAU 59	Salão comunitário Comunidade da Lagoa	2004
	EAU 60	Salão comunitário Comunidade de Bicudo	2003


Bens Móveis e Integrados – BMI			
Foto	Código	Denominação/ Localização	Ano de Invent./ Atualiz.
	BMI 09	Alambique – Joséfino Vital Rego Filho Rua do Cemitério km 01 do centro Distrito Sede	2004
	BMI 10	Alambique – Wanda Melo Masci Zona Rural Comunidade Flores	2004
	BMI 11	Engenho – Clarismundo Lúcio da Costa Comunidade Vila de Fátima	2003/ 2009
	BMI 12	Casa de Farinha José Raimundo de Souza Comunidade Mutuca	2004

	BMI 14	Cruzeiro de Monte Alegre Capela de Nossa Senhora de Fátima Vila de Fátima	2009
---	--------	---	------


Bens Imateriais- BI			
Foto	Código	Denominação/ Localização	Ano de Invent./ Atualiz.
	BI 05	Festa de Nossa Senhora de Fátima Vila de Fátima	2009
	BI 06	Terço de Monte Alegre Rezado no Cruzeiro Vila de Fátima	2009
	BI 07	Modo de construção da Casa Típica do Sertão Distrito Sede	2009
	BI 08	Guaiana Distrito Sede	2009/ 2012

	BI 09	Festa de São José São José da Vista Alegre	2009
	BI 12	Festa de Nossa Senhora de Aparecida Distrito Sede	2010
	BI 13	Festa de Nossa Senhora da Cabeça Distrito Sede	2010
	BI 14	Carro de Boi – Modo de Fazer Fazenda Manoel Severo Bairro Capivara	2010

Sítios Naturais – SN

Foto	Código	Denominação/ Localização	Ano de Invent./ Atualiz.
	SN 01	Morro da Garça (Morrão) Zona Rural do Distrito Sede (Bem Tombado)	2004/ 2008

Sítios Arqueológicos – SA

Foto	Código	Denominação/ Localização	Ano de Invent./ Atualiz.
	SA 01	Sítio Arqueológico da Fazenda Jandaia Comunidade das Flores	2005/ 2012